

Ráth Claon ~ Rathcline

Béal Átha Liag
Lanesborough

Loch Rí
Lough Ree

0m 250m 500m

Tá Tú Anseo
You Are Here











Cuan Harbour

An Coimín
Commons

Monument

An Coirín
Curreen

Ráth Claon
Rathcline

-  Príomhbhóthar / Main Road
-  Mionbhóthar / Minor Road
-  Bóthar Foraoise / Forest Road
-  Raon Foraoise / Forest Track
-  Cosán / Path
-  Ionad Amhairc / Viewpoint
-  Carrchlós / Car Park
-  Tús / Trailhead
-  Láthair Oidhreachta / Heritage Site
-  Bia agus Deochanna / Refreshments

 Talamh Faoi Bhainistiú Coillte
Coillte Managed Properties

Maidir le léiriú na mbóithre, na gconairí agus na gcosán lasmuigh de thalamh Coillte ar an léarscáil, níor cheart breathnú air mar léiriú a thugann ceart slí. The representation on the map of roads, tracks and paths outside Coillte property should not be interpreted as conferring a right of way.



Siúlóid an Choimín Thuaidh : 3.3km
Commons North Walk : 3.3km