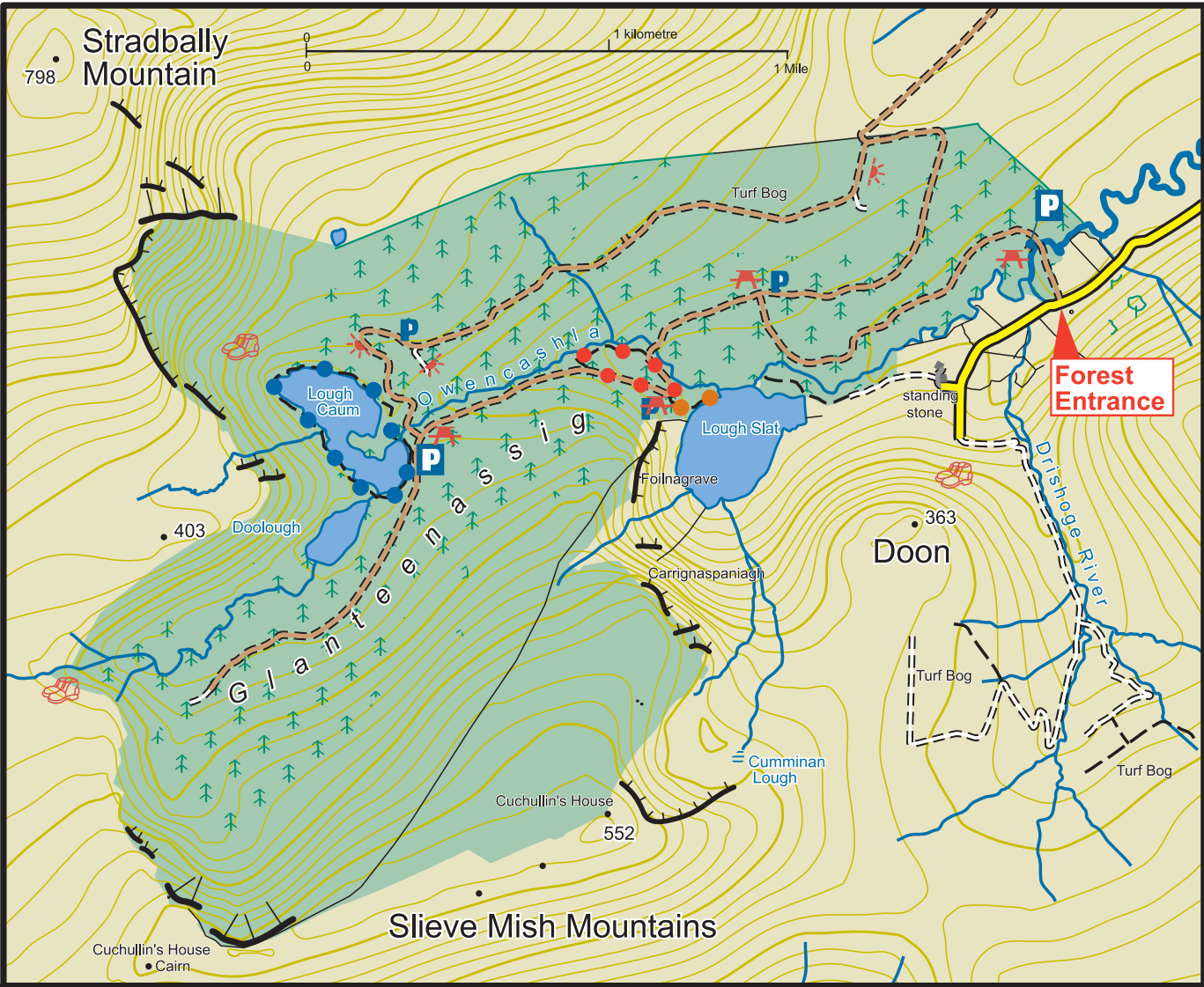











# Gleann Tí an Easaigh

# Glanteenassig



-  Príomhbhóthar / Main Road
-  Mionbhóthar / Minor Road
-  Bóthar Foraoise / Forest Road
-  Raon / Forest Track
-  Cosán / Path
-  Ionad Amhairc / Viewpoint

-  Carrchlós / Car Park
-  Ball páirceála / Parking Spot
-  Slí Sléibhe / Mountain Access
-  Láthair Phicnicí / Picnic Area
-  Láthair Oidhreachta / Heritage Site
-  Seanbhallaí / Old Walls

-  Réadmhaoinne Coillte / Coillte Properties
-  Foraois Crann Buaircínigh  
Conifer Forest
-  Móinteán / Moorland

-  Lough Caum Trail
-  The River Walk
-  Lough Slat Trail

Níor chóir go léirmhíneodh an léiriúchán ar an léarscáil de na bóithre, raonta agus cosáin taobh amuigh de réadmhaoin Coillte mar go bhfuil ceart slí tugtha

The representation on the map of roads, tracks and paths outside Coillte property should not be interpreted as conferring a right of way.